

Документ подписан простой электронной подписью  
Информация о владельце:  
ФИО: Наумова Наталия Александровна  
Должность: Ректор  
Дата подписания: 24.10.2024 14:21:41  
Уникальный программный ключ:  
6b5279da4e034bff679172803da5b7b559fc69e2

Министерство образования Московской области  
Ногинский филиал  
Государственного образовательного учреждения  
высшего образования Московской области  
Московского государственного областного университета

УТВЕРЖДАЮ

Директор  
Ногинского филиала МГОУ

 И.В.Смирнова

2021 г.



## РАБОЧАЯ ПРОГРАММА УЧЕБНОЙ ДИСЦИПЛИНЫ БД.05. ГЕОГРАФИЯ


*«Общеобразовательная подготовка»  
программы подготовки специалистов среднего звена  
по специальности 44.02.01 «Дошкольное образование»*

*Очная форма обучения*

Московская область  
г. Ногинск  
2021

## ОДОБРЕНО


Предметной (цикловой) комиссией  
естественно-математических  
дисциплин  
Протокол №1  
от «26» августа 2021 г.

  
Председатель ПЦК  
Т.И. Бисарнова  
«26» августа 2021 г.

## СОСТАВЛЕНА

В соответствии с государственными  
требованиями к минимуму содержания и  
уровню подготовки выпускника по  
специальности: 44.02.01 «Дошкольное  
образование»


## СОГЛАСОВАНО

Методическим советом  
Ногинского филиала МГОУ  
Протокол №1  
от «27» августа 2021 г.  
  
Председатель Методического совета  
А.А. Дерябкин  
«27» августа 2021 г.

Составитель: Бисарнова Т.И., преподаватель Ногинского филиала МГОУ

### Эксперты:

Внутренняя экспертиза

Техническая экспертиза:  Зеленина В.А., методист Ногинского  
филиала МГОУ

Содержательная экспертиза:  Бисарнова Т.И., преподаватель  
высшей квалификационной категории Ногинского филиала МГОУ

Внешняя экспертиза

Содержательная экспертиза:  Косоротова В.А., заведующая МБДОУ  
«Детский сад №14» г. Ногинска

Рабочая программа разработана на основе Федерального государственного  
образовательного стандарта среднего профессионального образования по  
специальности 44.02.01 «Дошкольное образование», утвержденного  
приказом Министерства образования и науки РФ от «27» октября 2014 г.  
№1351.

Содержание программы реализуется в процессе освоения студентами  
программы подготовки специалистов среднего звена по специальности (ям)  
44.02.01 «Дошкольное образование» в соответствии с требованиями ФГОС  
СПО третьего поколения.

## СОДЕРЖАНИЕ

<b>Название разделов</b>	<b>стр.</b>
1. Пояснительная записка	4
2. Тематический план	7
3. Содержание учебной дисциплины	9
4. Содержание профильной составляющей	15
5. Требования к результатам обучения	16
6. Условия реализации программы	18
7. Лист изменений и дополнений, внесенных в рабочую программу	20

## 1. ПОЯСНИТЕЛЬНАЯ ЗАПИСКА

Настоящая программа учебной дисциплины ориентирована на реализацию федерального компонента государственного образовательного стандарта среднего (полного) общего образования по *географии* на базовом уровне в пределах основной образовательной программы среднего профессионального образования с учетом профиля получаемого профессионального образования.

Содержание программы направлено на достижение следующих целей:

- освоение системы географических знаний о целостном, многообразном и динамично изменяющемся мире, взаимосвязи природы, населения и хозяйства на всех территориальных уровнях;
- овладение умениями сочетать глобальный, региональный и локальный подходы для описания и анализа природных, социально-экономических, геоэкологических процессов и явлений;
- развитие познавательных интересов, интеллектуальных и творческих способностей посредством ознакомления с важнейшими географическими особенностями и проблемами мира в целом, его отдельных регионов и ведущих стран;
- воспитание уважения к другим народам и культурам, бережного отношения к окружающей природной среде;
- использование в практической деятельности и повседневной жизни разнообразных географических методов, знаний и умений, а также географической информации;
- нахождение и применение географической информации, включая географические карты, статистические материалы, геоинформационные системы и интернет-ресурсы, для правильной оценки важнейших социально-экономических вопросов международной жизни;
- понимание географической специфики крупных регионов и стран мира в условиях стремительного развития международного туризма и отдыха, деловых и образовательных программ, телекоммуникаций и простого общения.

В Ногинском филиале МГОУ на *географию* по специальностям среднего профессионального образования *гуманитарного профиля* отводится **78** часов, в том числе **39** часа аудиторной нагрузки в соответствии с разъяснениями по реализации федерального государственного образовательного стандарта среднего (полного) общего образования (профильное обучение) в пределах ППССЗ.

Основу данной программы составляет содержание, согласованное с требованиями федерального компонента стандарта среднего (полного) общего образования базового уровня.

В профильную составляющую входит профессионально направленное содержание, необходимое для усвоения профессиональной образовательной программы, формирования у обучающихся профессиональных компетенций.

В программе теоретические сведения дополняются демонстрациями, лабораторными и практическими работами.

Программа содержит тематический план, отражающий количество часов, выделяемое на изучение **географии** при овладении студентами специальностями гуманитарного профиля.

Программой предусмотрена самостоятельная внеаудиторная работа, включающая примерные темы рефератов (докладов) и индивидуальных проектов:

- Новейшие изменения политической карты мира.
- Особенности распределения различных видов минеральных ресурсов по регионам и странам мира.
- Типы природопользования в различных регионах и странах мира.
- Особенности современного воспроизводства мирового населения.
- Демографическая политика в Китае и Индии: цели, методы, результаты.
- Качество жизни населения в различных странах и регионах мира.
- Языки народов мира.
- Современные международные миграции населения.
- Особенности урбанизации в развивающихся странах.
- Размещение «сверхгородов» по регионам и странам мира.
- Ведущие мировые и региональные экономические интеграционные группировки.
- «Мировые» города и их роль в современном развитии мира.
- Ведущие мировые районы плантационного растениеводства и товарного животноводства.
- Изменение территориальной структуры мировой добычи нефти и природного газа.
- Крупнейшие автомобилестроительные компании мира.
- Современный географический рисунок мирового морского портового хозяйства.
- Международный туризм в различных странах и регионах мира.
- «Горячие точки» на карте Зарубежной Европы.
- Запад и Восток Германии сегодня.
- Этнолингвистический и религиозный состав населения субрегионов Зарубежной Азии.
- Экономические реформы в Японии, Южной Корее и Китае.
- Особенности политической карты Африки.
- Типы воспроизводства населения, показатели качества жизни населения и уровень урбанизации в странах Африки.
- Американская нация: от «плавильного котла» к «миске с салатом».

- Географический рисунок хозяйства США.
- Расово-этнический состав населения стран Латинской Америки.
- Отрасли международной хозяйственной специализации Австралии.
- Особенности современного экономико-географического положения России.
- Внешняя торговля товарами России.
- Глобальная проблема изменения климата.

Контроль качества освоения дисциплины *география* проводится в процессе текущего контроля и промежуточной аттестации.

Текущий контроль проводится в пределах учебного времени, отведенного на дисциплину, как традиционными, так и инновационными методами, включая компьютерное тестирование. Результаты текущего контроля учитываются при подведении итогов по дисциплине.

Промежуточная аттестация проводится в форме дифференцированного зачета.

Дифференцированный зачет по дисциплине проводится за счет времени, отведенного на её освоение, и выставляется на основании результатов выполнения лабораторных работ и/или практических занятий, а также точек рубежного контроля.

Промежуточная аттестация может проводиться как в устной форме, так и в виде компьютерного тестирования (по выбору).

## 2. ТЕМАТИЧЕСКИЙ ПЛАН

Наименование раздела	Количество часов				
	максимальная учебная нагрузка	самостоятельная учебная работа	консультации	обязательная аудиторная учебная нагрузка, в т.ч.:	
				всего занятий	лаб. и прак. занятий
Введение.	<b>3</b>	<b>2</b>	-	<b>1</b>	-
1. Источники географической информации.					
2. Политическое устройство мира.	<b>8</b>	<b>4</b>	<b>1</b>	<b>3</b>	<b>1</b>
3. География мировых природных ресурсов.	<b>3</b>	<b>2</b>	-	<b>1</b>	<b>1</b>
4. География населения мира.	<b>6</b>	<b>2</b>	-	<b>4</b>	<b>1</b>
5. Мировое хозяйство. Современные особенности развития мирового хозяйства.	<b>5</b>	<b>2</b>	-	<b>3</b>	-
География отраслей первичной сферы мирового хозяйства.	<b>2</b>	<b>2</b>	-	-	-
География отраслей вторичной сферы мирового хозяйства.	<b>7</b>	<b>2</b>	-	<b>5</b>	<b>2</b>
География отраслей третичной сферы мирового хозяйства.	<b>3</b>	<b>1</b>	-	<b>2</b>	<b>2</b>
6. Регионы мира. География населения и хозяйства Зарубежной Европы.	<b>7</b>	<b>3</b>	<b>1</b>	<b>3</b>	<b>1</b>
География населения и хозяйства Зарубежной Азии.	<b>7</b>	<b>3</b>	-	<b>4</b>	<b>1</b>
География населения и хозяйства Африки.	<b>3</b>	<b>1</b>	-	<b>2</b>	-
География населения и хозяйства Северной Америки.	<b>5</b>	<b>1</b>	-	<b>4</b>	<b>1</b>
География населения и хозяйства Латинской Америки.	<b>5</b>	<b>2</b>	-	<b>3</b>	<b>1</b>
География населения и хозяйства Австралии и Океании.	<b>2</b>	<b>2</b>	-	-	-
7. Россия в современном мире.	<b>4</b>	<b>3</b>	<b>1</b>	-	-
8. Географические аспекты современных глобальных	<b>7</b>	<b>3</b>	<b>1</b>	<b>3</b>	<b>1</b>

проблем человечества.					
9. Дифференцированный зачет	<b>1</b>	-	-	<b>1</b>	-
<b>Итого</b>	<b>78</b>	<b>35</b>	<b>4</b>	<b>39</b>	12



### 3. СОДЕРЖАНИЕ УЧЕБНОЙ ДИСЦИПЛИНЫ

#### Введение

География как наука. Ее роль и значение в системе наук. Цели и задачи географии при освоении профессий СПО и специальностей СПО.

#### 1. Источники географической информации

Традиционные и новые методы географических исследований. Источники географической информации. Географические карты различной тематики и их практическое использование. Статистические материалы. Геоинформационные системы. Международные сравнения.

##### Демонстрации:

Статистические материалы и геоинформационные системы.

**Практические занятия** не предусмотрены.

**Лабораторные работы** не предусмотрены.

**Самостоятельная работа:** доклады на тему: «Новейшие изменения политической карты мира».

#### 2. Политическое устройство мира

Политическая карта мира. Исторические этапы ее формирования и современные особенности. Суверенные государства и самоуправляющиеся государственные образования. Группировка стран по площади территории и численности населения.

Формы правления, типы государственного устройства и формы государственного режима.

Типология стран по уровню социально-экономического развития. Условия и особенности социально-экономического развития развитых и развивающихся стран и их типы.

##### Демонстрация:

Тематических таблиц, характеризующих различные типы стран по уровню социально-экономического развития.

**Практические занятия** – работа с картой

**Лабораторные работы** не предусмотрены.

**Самостоятельная работа:** подготовка устных выступлений, докладов, рефератов, презентаций по темам политического устройства мира.

#### 3. География мировых природных ресурсов

Взаимодействие человеческого общества и природной среды, его особенности на современном этапе. Экологизация хозяйственной деятельности человека. Географическая среда. Различные типы природопользования. Антропогенные природные комплексы. Геоэкологические проблемы.

Природные условия и природные ресурсы. Виды природных ресурсов. Ресурсообеспеченность. Размещение различных видов природных ресурсов на территории мировой суши. Ресурсы Мирового океана. Территориальные сочетания природных ресурсов. Природно-ресурсный потенциал.

**Демонстрация:** карта мировых природных ресурсов.

**Практические занятия** – работа с картой

**Лабораторные работы** не предусмотрены.

**Самостоятельная работа:** подготовка устных выступлений, докладов, рефератов по темам: «Особенности распределения различных видов минеральных ресурсов по регионам и странам мира», «Типы природопользования в различных регионах и странах мира».

#### **4. География населения мира**

Численность населения мира и ее динамика. Наиболее населенные регионы и страны мира. Воспроизводство населения и его типы. Демографическая политика.

Половая и возрастная структура населения.

Качество жизни населения. Территориальные различия в средней продолжительности жизни населения, обеспеченности чистой питьевой водой, уровне заболеваемости, младенческой смертности и грамотности населения. Индекс человеческого развития.

Трудовые ресурсы и занятость населения. Экономически активное и самодеятельное население. Социальная структура общества. Качество рабочей силы в различных странах мира.

Расовый, этнолингвистический и религиозный состав населения.

Размещение населения по территории земного шара. Средняя плотность населения в регионах и странах мира. Миграции населения и их основные направления.

Урбанизация. «Ложная» урбанизация, субурбанизация, рурбанизация.

Масштабы и темпы урбанизации в различных регионах и странах мира.

Города-миллионеры, «сверхгорода» и мегалополисы.

**Демонстрации:** таблицы, картины по населению мира.

**Практические занятия** – практическое занятие по теме «Население мира»

**Лабораторные работы** не предусмотрены.

**Самостоятельная работа:** рефераты и презентации по темам: «Особенности современного воспроизводства мирового населения», «Демографическая политика в Китае и Индии», «Качество жизни населения в различных регионах мира», «Современная миграция населения», «Языки мира и мировые религии», «Особенности современной урбанизации», «Размещение «Сверхгородов» по регионам и странам мира»,

## 5. Мировое хозяйство

### *Современные особенности развития мирового хозяйства*

Мировая экономика, исторические этапы ее развития. Международное географическое разделение труда. Международная специализация и кооперирование. Научно-технический прогресс и его современные особенности.

Современные особенности развития мирового хозяйства. Интернационализация производства и глобализация мировой экономики. Региональная интеграция. Основные показатели, характеризующие место и роль стран в мировой экономике.

Отраслевая структура мирового хозяйства. Исторические этапы развития мирового промышленного производства. Территориальная структура мирового хозяйства, исторические этапы ее развития. Ведущие регионы и страны мира по уровню экономического развития. «Мировые» города.

### *География отраслей первичной сферы мирового хозяйства*

Сельское хозяйство и его экономические особенности. Интенсивное и экстенсивное сельскохозяйственное производство. «Зеленая революция» и ее основные направления. Агропромышленный комплекс. География мирового растениеводства и животноводства. Лесное хозяйство и лесозаготовка.

Горнодобывающая промышленность. Географические аспекты добычи различных видов полезных ископаемых.

### *География отраслей вторичной сферы мирового хозяйства*

Географические особенности мирового потребления минерального топлива, развития мировой электроэнергетики, черной и цветной металлургии, машиностроения, химической, лесной (перерабатывающие отрасли) и легкой промышленности.

### *География отраслей третичной сферы мирового хозяйства*

Транспортный комплекс и его современная структура. Географические особенности развития различных видов мирового транспорта. Крупнейшие мировые морские торговые порты и аэропорты. Связь и ее современные виды.

Дифференциация стран мира по уровню развития медицинских, образовательных, туристских, деловых и информационных услуг. Современные особенности международной торговли товарами.

**Демонстрация** : таблицы по устройству мирового хозяйства.

**Практические занятия** –практическое занятие с атласом по теме «Мировое хозяйство»

**Лабораторные работы** не предусмотрены.

**Самостоятельная работа**: устные выступления, доклады, рефераты по темам: «Ведущие интеграционные группировки», «Мировые города», «Ведущие мировые районы плантационного растениеводства и товарного животноводства», «Территориальная структура мировой добычи нефти и

природного газа», «Крупнейшие автомобильные компании мира», «Мировые порты», «Мировой туризм», «Горячие точки планеты».

## **6. Регионы мира**

### *География населения и хозяйства Зарубежной Европы*

Место и роль Зарубежной Европы в мире. Особенности географического положения региона. История формирования его политической карты. Характерные черты природно-ресурсного потенциала, населения и хозяйства. Отрасли международной специализации. Территориальная структура хозяйства.

Германия и Великобритания как ведущие страны Зарубежной Европы. Условия их формирования и развития. Особенности политической системы. Природно-ресурсный потенциал, население, ведущие отрасли хозяйства и их территориальная структура.

### *География населения и хозяйства Зарубежной Азии*

Место и роль Зарубежной Азии в мире. Особенности географического положения региона. История формирования его политической карты. Характерные черты природно-ресурсного потенциала, населения и хозяйства. Отрасли международной специализации. Территориальная структура хозяйства. Интеграционные группировки.

Япония, Китай и Индия как ведущие страны Зарубежной Азии. Условия их формирования и развития. Особенности политической системы. Природно-ресурсный потенциал, население, ведущие отрасли хозяйства и их территориальная структура.

### *География населения и хозяйства Африки*

Место и роль Африки в мире. Особенности географического положения региона.

История формирования его политической карты. Характерные черты природно-ресурсного потенциала, населения и хозяйства. Отрасли международной специализации. Территориальная структура хозяйства. Интеграционные группировки.

### *География населения и хозяйства Северной Америки*

Место и роль Северной Америки в мире. Особенности географического положения региона. История формирования его политической карты. Характерные черты природно-ресурсного потенциала, населения и хозяйства. Отрасли международной специализации.

США. Условия их формирования и развития. Особенности политической системы.

Природно-ресурсный потенциал, население, ведущие отрасли хозяйства и экономические районы.

### *География населения и хозяйства Латинской Америки*

Место и роль Латинской Америки в мире. Особенности географического положения региона. История формирования его политической карты. Характерные черты природно-ресурсного потенциала, населения и хозяйства. Отрасли международной специализации.

Территориальная структура хозяйства. Интеграционные группировки. Бразилия и Мексика как ведущие страны Латинской Америки. Условия их формирования и развития. Особенности политической системы. Природно-ресурсный потенциал, население, ведущие отрасли хозяйства и их территориальная структура.

*География населения и хозяйства Австралии и Океании*

Место и роль Австралии и Океании в мире. Особенности географического положения региона. История формирования его политической карты. Особенности природно-ресурсного потенциала, населения и хозяйства. Отраслевая и территориальная структура хозяйства Австралии и Новой Зеландии.

**Демонстрация:** карты регионов и отдельных стран мира, таблицы, статистические материалы, материалы СМИ.

**Практические занятия** –практические занятия по странам мира

**Лабораторные работы** не предусмотрены.

**Самостоятельная работа:** рефераты, презентации по темам: «Субрегионы Зарубежной Европы», «Запад и Восток Германии сегодня», «Субрегионы Зарубежной Азии», «Экономические реформы Японии, Китая, Южной Кореи», «Особенности политической карты Африки», «Американская нация», «Географический рисунок хозяйства США», «Состав населения стран Латинской Америки», «Отрасли международной специализации Австралии».

## **7. Россия в современном мире**

Россия на политической карте мира. Изменение географического, геополитического и геоэкономического положения России на рубеже XX—XXI веков. Характеристика современного этапа социально-экономического развития.

Место России в мировом хозяйстве и международном географическом разделении труда. Ее участие в международной торговле товарами и других формах внешнеэкономических связей. Особенности территориальной структуры хозяйства. География отраслей международной специализации.

**Демонстрации:** картосхемы России, материалы СМИ.

**Практические занятия** не предусмотрены.

**Лабораторные работы** не предусмотрены.

**Самостоятельная работа:** устные выступления, доклады по темам: «Особенности современного экономико-географического положения России», «Внешняя торговля России».

## **8. Географические аспекты современных**

## **глобальных проблем человечества**

Глобальные проблемы человечества. Сырьевая, энергетическая, демографическая, продовольственная и экологическая проблемы как особо приоритетные, возможные пути их решения. Проблема преодоления отсталости развивающихся стран. Роль географии в решении глобальных проблем человечества.

**Демонстрации:** климатическая карта мира, карта растительного и животного мира.

**Практические занятия-**предусмотрено занятие по глобальным проблемам.

**Лабораторные работы** не предусмотрены.

**Самостоятельная работа:** доклады, презентации по вопросам изменения климата на Земле, современного состояния географических оболочек Земли, решения экологических проблем Земли.

#### 4. СОДЕРЖАНИЕ ПРОФИЛЬНОЙ СОСТАВЛЯЮЩЕЙ

Содержание учебной дисциплины «География» сочетает в себе элементы общей географии и комплексного географического страноведения, призвано сформировать у обучающихся целостное представление о современном мире, месте и роли России в этом мире, развивает познавательный интерес к другим народам и странам.

У обучающихся формируются знания о многообразии форм территориальной организации современного географического пространства, представления о политическом устройстве, природно-ресурсном потенциале, населении и хозяйстве различных регионов и ведущих стран мира, развиваются географические умения и навыки, общая культура и мировоззрение.

Учебная дисциплина «География» обладает большим количеством междисциплинарных связей, в частности широко использует базовые знания физической географии, истории, политологии, экономики, этнической, религиозной и других культур. Все это она исследует в рамках традиционной триады «природа — население — хозяйство», создавая при этом качественно новое знание. Это позволяет рассматривать географию как одну из классических метадисциплин.

В профессиональных образовательных организациях, реализующих образовательную программу среднего общего образования в пределах освоения ППССЗ на базе основного общего образования, изучение географии включено в общеобразовательную подготовку учебного плана ППССЗ по специальности 44.02.02 Преподавание в начальных классах. Это выражается в количестве часов, выделяемых на изучение отдельных тем программы, глубине их освоения студентами, объеме и содержании практических занятий, видах внеаудиторной самостоятельной работы студентов. Практико-ориентированные задания, проектная деятельность студентов, выполнение творческих заданий и подготовка рефератов являются неотъемлемой частью образовательного процесса.

Освоение содержания учебной дисциплины завершает формирование у студентов представлений о географической картине мира, которые опираются на понимание взаимосвязей человеческого общества и природной среды, особенностей населения, мирового хозяйства и международного географического разделения труда, раскрытие географических аспектов глобальных и региональных процессов и явлений.

## 5. ТРЕБОВАНИЯ К РЕЗУЛЬТАТАМ ОБУЧЕНИЯ

Освоение содержания учебной дисциплины «География» обеспечивает достижение студентами следующих **результатов**:

- **личностных:**

- сформированность ответственного отношения к обучению; готовность и способность студентов к саморазвитию и самообразованию на основе мотивации к обучению и познанию;
- сформированность целостного мировоззрения, соответствующего современному уровню развития географической науки и общественной практики;
- сформированность основ саморазвития и самовоспитания в соответствии с общечеловеческими ценностями и идеалами гражданского общества; готовность и способность к самостоятельной, творческой и ответственной деятельности;
- сформированность экологического мышления, понимания влияния социально-экономических процессов на состояние природной и социальной среды;
- приобретение опыта эколого-направленной деятельности;
- сформированность коммуникативной компетентности в общении и сотрудничестве со сверстниками и взрослыми в образовательной, общественно полезной, учебно-исследовательской, творческой и других видах деятельности;
- умение ясно, точно, грамотно излагать свои мысли в устной и письменной речи, понимать смысл поставленной задачи, выстраивать аргументацию,
- приводить аргументы и контраргументы;
- критичность мышления, владение первичными навыками анализа и критичной оценки получаемой информации;
- креативность мышления, инициативность и находчивость;

- **метапредметных:**

- владение навыками познавательной, учебно-исследовательской и проектной деятельности, а также навыками разрешения проблем;
- готовность и способность к самостоятельному поиску методов решения практических задач, применению различных методов познания;
- умение ориентироваться в различных источниках географической информации, критически оценивать и интерпретировать информацию, получаемую из различных источников;
- умение самостоятельно оценивать и принимать решения, определяющие стратегию поведения, с учетом гражданских и нравственных ценностей;



- осознанное владение логическими действиями определения понятий, обобщения, установления аналогий, классификации на основе самостоятельного выбора оснований и критериев;
- умение устанавливать причинно-следственные связи, строить рассуждение, умозаключение (индуктивное, дедуктивное и по аналогии) и делать аргументированные выводы;
- представление о необходимости овладения географическими знаниями с целью формирования адекватного понимания особенностей развития современного мира;
- понимание места и роли географии в системе наук; представление об обширных междисциплинарных связях географии;

- ***предметных:***

- владение представлениями о современной географической науке, ее участии в решении важнейших проблем человечества;
- владение географическим мышлением для определения географических аспектов природных, социально-экономических и экологических процессов и проблем;
- сформированность системы комплексных социально ориентированных географических знаний о закономерностях развития природы, размещения населения и хозяйства, динамике и территориальных особенностях процессов, протекающих в географическом пространстве;
- владение умениями проведения наблюдений за отдельными географическими объектами, процессами и явлениями, их изменениями в результате природных и антропогенных воздействий;
- владение умениями использовать карты разного содержания для выявления закономерностей и тенденций, получения нового географического знания о природных социально-экономических и экологических процессах и явлениях;
- владение умениями географического анализа и интерпретации разнообразной информации;
- владение умениями применять географические знания для объяснения и оценки разнообразных явлений и процессов, самостоятельного оценивания уровня безопасности окружающей среды, адаптации к изменению ее условий;
- сформированность представлений и знаний об основных проблемах взаимодействия природы и общества, природных и социально-экономических аспектах экологических проблем.

## 5. УСЛОВИЯ РЕАЛИЗАЦИИ ПРОГРАММЫ ДИСЦИПЛИНЫ

### **Требования к минимальному материально-техническому обеспечению**

Реализация программы дисциплины требует наличия учебного кабинета гуманитарных и социально-экономических дисциплин.

Оборудование учебного кабинета:

- стол учителя;
- столы для учащихся;
- стулья;
- магнитная доска;
- шкафы;
- учебная и методическая литература;
- стенды;
- карты: политическая мира, региональные;
- модели;
- комнатные растения;

Технические средства обучения:

- диски с фильмами и презентациями по разным темам географии;
- компьютер;
- мультимедиа-проектор;
- экран.

**Информационное обеспечение обучения** (перечень рекомендуемых учебных изданий, Интернет-ресурсов, дополнительной литературы)

### **Основные источники**

#### **Для преподавателей**

1. Баранчиков Е. В., Петрусюк О. А. География для профессий и специальностей социально-экономического профиля: учебно-методический комплекс для студ. учреждений сред. проф. образования. — М., 2017.
2. Баранчиков Е.В. География: учебник для СПО / М.: 2019.

#### **Для студентов**

1. Баранчиков Е. В., Петрусюк О. А. География для профессий и специальностей социально-экономического профиля: учебно-методический комплекс для студ. учреждений сред. проф. образования. — М., 2017.
2. Баранчиков Е.В. География: учебник для СПО / М.: 2019.

### **Дополнительные источники**

1. География (современный мир) : учебник / Н.Н. Петрова. — 5-е изд., перераб. и доп. — Москва : ФОРУМ : ИНФРА-М, 2019.
2. География: учебник для СПО / О.В. Шульгина, А.Е. Козаренко, Д.Н. Самусенко. — М.: ИНФРА-М, 2019. (znanium.com)

**ЛИСТ ИЗМЕНЕНИЙ И ДОПОЛНЕНИЙ, ВНЕСЕННЫХ  
В РАБОЧУЮ ПРОГРАММУ**

№ изменения, дата внесения изменения; № страницы с изменением;	
<b>БЫЛО</b>	<b>СТАЛО</b>
Основание:	
Подпись лица внесшего изменения	